



Sanginsuu- Lapinkangas- Sanginjoki

Kulttuurimatkailureitti 2023-2026

Sanginkontu - esittely

MAASEUDUN
SIVISTYSLIITTO

POHJOIS-
POHJANMAA
COUNCIL OF OULU REGION

OULU
2026

Museovirasto

LEADER
Oulun Seutu

KESKTIEN
SÄÄTIÖ



Hissipuhe

Sanginkontu, taiderasteja jokivarren metsissä

Kulttuurimaisemareitti Oulun keskustan kainalossa alueella Sanginjoki, Sanginsuu, Lapinkangas. Hyvin saavutettava, mielenkiintoinen kolmen kylän retkeilykohde vaihtelevassa maastossa.

Reitin varrella paikkasidonnaista taidetta, elämyksellisyyttä, aitoja kokemuksia ja puhdasta luontoa: siitä syntyy neljän vuodenajan matkailukohde, joka kiinnostaa Eurooppaa myöten.

Avainsanoina taide, osallisuus ja yhteiskehittäminen: reitti syntyy yhteistyössä taiteilijoiden, matkailijoiden, paikallisten ihmisten sekä yrittäjien kanssa.


Teemme osaltamme näkyväksi
Oulujokivarren kulttuuriperintöä,
- taiteen kautta.



Miksi tälle alueelle kulttuurimatkailua?

Kaiken takana on kyläläiset.

Ensin oli kyläkysely,
sitten laadittiin kyläsuunnitelma ja
siitä se sitten lähti.



Miksi
tämä
projekti
tälle
alueelle?

Alueen ON vahvuuksia ja mahdollisuuksia:

- Sanginjoki, Oulujoki: lohi, terva, tervareitti, tervahaudat
- Pellot: maalaismaisema, maitolaiturit, elävää maaseutua
- Metsät: puut, polut, pihka
- Kolme kylää, vaihteleva maasto
- Vanhat pihapiirit, kylätiet, vanhat tarinat, perinnemaisemat
- Vanhat muinaislöydökset
- Alueen vanhat tarinat ja historia

**Taide,
kulttuuri+
luonto+
matkailu+
liikunta
= kulttuuri-
matkailu**



Tässä projektissa yhdistyvät
**taide, paikalliskulttuuri, luonto, liikunta, hyvinvointi ja
matkailu.**

Projektista hyötyvät paitsi lähi- ja kaukomatkailijat
myös paikalliset matkailuyritykset,
muut palveluntarjoajat,
laajemmin koko alueen elinkeino ja
sitä kautta
alueen asukkaat.

Mitä koko hankkeen aikana syntyy?

- Oulun alueelle on syntynyt mielenkiintoinen omatoimikulttuurimatkailureitti taideteoksineen ja opasteineen.
Reitti tukee jo alueella olemassa olevaa toimintaa.
 - Toteutetaan myös digitaalisessa muodossa.
- Innostamme yrittäjiä kehittämään toimintaa reitin ympärille (esim. retkipaketit)

Jatko: SLS-kyläyhdistys ottaa reitin haltuunsa ja kehittää sitä eteenpäin

A photograph of a forest path with a pink speech bubble overlay. The path is made of dirt and pine needles, winding through a forest of tall, thin trees. The ground is covered in green moss and small plants. The speech bubble is pink and contains the text "MITÄ?".

MITÄ?

Keskeisessä osassa projektissa on

Sanginjoki-Sanginsuu-Lapinkangas alueelle

luotava **kulttuurimaisemareitti,**

joka on mahdollista kulkea pyörällä, kävellen

tai hiihtäen.



Reitti kulkee kylien, metsien ja peltojen

katveessa sekä

mahdollisuuksien mukaan jokien äärellä.

Reitillä hyödynnetään olemassa olevia metsäautoteitä,

liikuntareittejä sekä polkuja.



MITÄ?

Reitin varrelle tulee

taidepysäkkejä,

taiteen yhteisöllisiä

kohtaamispaikkoja.

MITÄ?





MITÄ?

Lisäksi reitin varrelta löytyy:

- **Taukorakenteita**
- **luonnon kauniita kohteita**

Reitille luodaan lähtöpiste infotauluineen (Suomi, englanti) sekä muu tarvittava infrastruktuuri.

Innostetaan yrittäjiä tuotteistamaan retkipaketteja



Teemme osaltamme taiteen keinoin näkyväksi Oulujokivarren kulttuuriperintöä.

**Isossa kuvassa olemme osa Oulujokivarren kulttuurimatkailureittejä
(Muhos-Utajärvi-Vaala, Löytöretki taiteeseen -hanke).**

Olemme Oulujokilaakson Tervareitistön lähtöpisteen “ensimmäinen kulttuurimatkailureitti”.

Yhdessä kerromme samaa Oulujokivarren tarinaa.

Reitti luodaan
Sanginjoki-Sanginsuu-Lapinkangas
alueelle

yhdessä

SLS-kyläyhdistyksen, Oulun
kaupungin,
paikallisten yhdistysten,
asukkaiden, yritysten sekä
reitin taiteilijoiden kanssa.



Kyläkoulu keskiössä

-> *haluamme lapset ja nuoret mukaan!*

Haluamme kasvattaa rohkeita, luovia ja vastuullisia tulevaisuuden kansalaisia!

-> *lapset ja nuoret osallistuvat luovaan työhön projektissa ja heidän annetaan ilmaista itseään vapaasti näissä kylissä ja tässä kaupungissa, jonka tulevaisuus on heidän.*



Eri-ikäisille eri tavoin liikkuville ihmiselle sekä matkailijoille ja erityisesti perheille ja koululaisille (Esteetön matkailu, ainakin osaksi!).

- > tavoitteena osallistumismahdollisuuksien lisääminen eri väestöryhmissä
- > vahvistetaan kansalaisten tunnetta kuulumisesta yhteiseen kulttuurialueeseen



Hankkeen hallinointi:

Maaseudun Sivistysliitto

yhteistyössä SLS-kyläyhdistyksen kanssa.

Rahoittajana:

Pohjois-Pohjanmaan liitto, Oulu2026 –säätio. Museovirasto,
Sekä Keskitien säätio.

Olemme hakeneet rahoitusta myös Oulun Seudun Leaderiltä.

Mukana:

paikallisia ihmisiä, taiteilijoita, Metsähallitus,
Oulujoki-Seura, Oulun Golf, Humanpolis Oy,
Oulujoen seurakunta, paikallisia yrittäjiä, matkailijoita,
Sanginjoen Nuorisoseura Ry....



MAASEUDUN
SIVISTYSLIITTO

Yhdessä ja yhteistyössä





Sanginkotu – taiderasteja jokivarren metsissä

Teokset tulevat alueelle kylittäin ja ikään kuin ryppäinä.

Koska alueellamme on runsaasti liikuntaan ja retkeilyyn liittyvää toimintaa, tuntui luontevalta alkaa puhua reitin sijaan rasteista.

Kylien metsiin ja jokivarteen tulevat teokset ovat alueen tarinoista ja historiasta kertovia 'taiderasteja'. Läsnä on iloja leikkisyys.

Kun teokset kertovat kyläläisten omasta lähialueesta, päädyimme käyttämään sanaa 'kontu': olemme kotikonnuilla. Näin muotoutui rengasreitin sijaan nimi "Sanginkontu – taiderasteja jokivarren metsissä".

Reittityöpaja 8.20

- 1. Keskustellaan...
- 2. Etsitään...
- 3. Hahmotetaan...
- 4. Käynnistämme...

OLU-RAUNTO
TUNNUSMERKKEJÄ
LOPPAAN - ERI
* OLU-RAUNTO
ELLIN ERI
OLU-RAUNTO

OLU-RAUNTO
OLU-RAUNTO
TUNNUSMERKKEJÄ
LOPPAAN - ERI
* OLU-RAUNTO
ELLIN ERI
OLU-RAUNTO

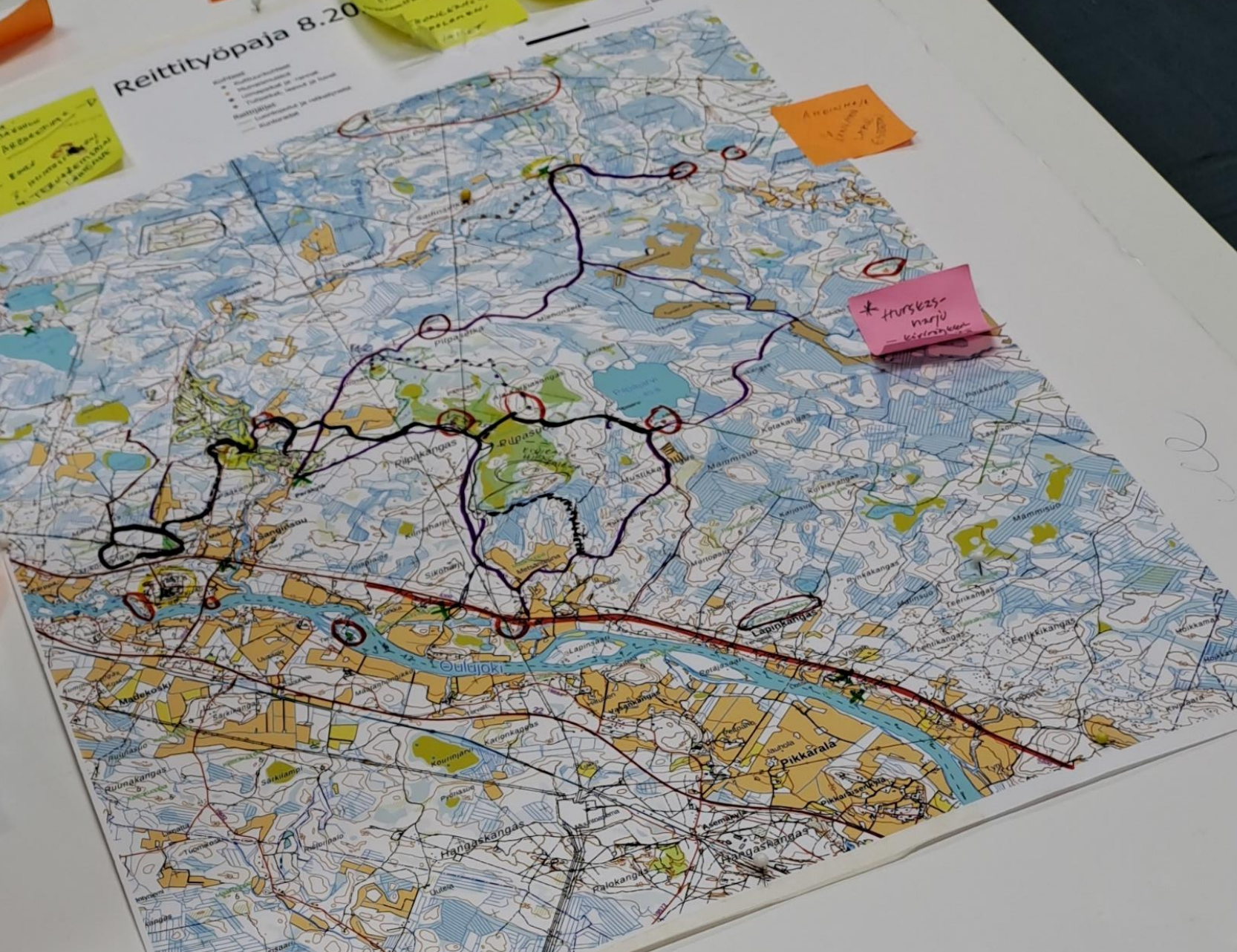
VANHA
KATU
-
KATU


VESI
MERI

ANONIMINEN
KIRJE

* HURSKES-
MARJU
-
KIRJE

Meillä on ollut erilaisia reittivaihtoehtoja





Reitin ensimmäinen taideteos syntyi Sanginsuun koulun pihalle taiteilija Pia Hentusen ja oppilaiden yhteistyössä: JOKILOHIKÄÄRME sekä mielenilmauskyltit. Kyltit kertovat siitä, miksi alue on niin hyvä.





LUOTO

Ysivät

Koivut
Välillä

Luoto

METSÄ

ELÄMÄ

Luoto

Luoto

METSÄ

METSÄ

Ei
KIUSATA

METSÄ

Koti



Kohde-esittelyt:

Taiderastien paikat ensimmäisessä taiteilijahaussa 2024

Minne taideteoksia?

SANGINJOKI

1. Loppula: Lato metsän reunalla

Valmista marraskuussa 2024: VALON JUHLAT



SANGINJOKI

1. Loppula ympäristö: LATO (teos voi tulla ladon sisälle tai/ja lähiympäristöön). Teoksen teemana Metsänvartijat.



Lato korjataan turvalliseksi. Keskellä oleva katto tuetaan ladon sisäänmenoaukon eteen "lipaksi". Ladossa ei ole lattiaa. Oikealla oleva hirsiosa puretaan ja sen pohja siistitään. Puretut hirret ovat taiteilijan käytössä hänen niin halutessaan.

Minne taideteoksia?

SANGINSUU (2024-2025 valmista)

**2. Sanginsuun Seurakuntakodin takana oleva metsä
(Oulujoki -näköymällä)**



564-404-41-254

564-895-1-8693

Sanginn

87
72

124
70

125
425
425

18

122

423



Sanginsuun seurakuntakoti, jonka takana metsärinteellä teospaikka.



Sanginsuun seurakuntakodin metsäinen rinnemaasto viettää kohti Oulujokea ja teoksen paikalta avautuu näkymä joelle.

Minne taideteoksia?

SANGINSUU (2024-2025 valmista)

3. Sanginsuun koulun vieressä oleva veneenlaskupaikka:

Reitin ainoa paikka, missä vapaa käynti Oulujoen rantaan



564-404-41-254

564-895-1-8693

Sanginn





Veneenlaskupaikka sijaitsee Sangin sillan kupeessa. Sinne johtaa tie Sanginsuuntieltä, jonka päässä on pieni parkkipaikka. Teos sijoitetaan rannan ja parkkipaikan väliin (kapea tila).

Minne taideteoksia seuraavaksi?

Julkistamme myöhemmin taiteilijahaut
Sanginsuun koulun lähimaastoon ja Kiekonmajan lenkille.

Kiitos
mielenkiinnosta.



MAASEUDUN
SIVISTYSLIIITTO



POHJOIS-
POHJANMAA
COUNCIL OF OULU REGION



OULU
2026



Museovirasto

LEADER

Oulun Seutu



KESKITIEN
SÄÄTIÖ